



Istra Bike  
www.istra-bike.com

LABIN RABAC  
RASA KRŠAN  
SV. NEDEJLA  
www.istra-bike.com

# Istra Bike




CRADATIA



Turisti ka zajednica Istarske županije  
Istra Tourist Board  
Tourismusverband Istrien  
Ente per il Turismo dell'Istria

info@istra.com | www.istra.com



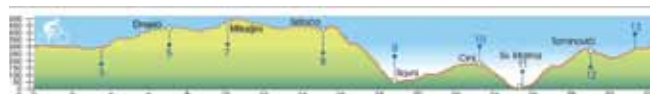
Halo Istra  
Call Center  
information & booking  
+385 52 880088

# Istra Bike

## LABIN RABAC

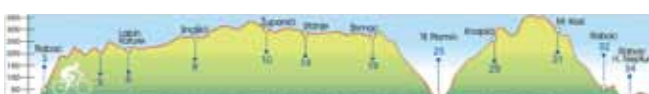
Bike & Bed • Bukaleta, Kršan  
Bike hoteli • ALLEGRO, Rabac • ADORAL, Rabac

### 401 Bella Vista 3/5



Labin - Skitava - Ravni - Labin (33km)  
Asfalt: 23,7 km (71.82%)  
Makadam: 9,5 km (28.79%)  
Visinska razlika: 670 m  
Najviša to ka: 510 m  
Najniža to ka: 0m  
Vrijeme vožnje: 1:45 - 2:00 h

### 402 Teran 5/5



Rabac - Labin - Dubrova - Nedežina - Rabac (46.6 km)  
Asfalt: 35.2 km (75.54%)  
Makadam: 11.4 km (24.46%)  
Visinska razlika: 785 m  
Najviša to ka: 365 m  
Najniža to ka: 0 m  
Vrijeme vožnje: 2:45 - 3:15 h

### 403 Liburnija 5/5



Raša - epi - Kršan - Martinski - Raša (68.3 km)  
Asfalt: 36 km (52.71%)  
Makadam: 32.3 km (47.29%)  
Visinska razlika: 685 m  
Najviša to ka: 327 m  
Najniža to ka: 2 m  
Vrijeme vožnje: 4:30 - 5:00 h

### 404 Istarski razvod 4/5



Rabac - Labin (52.8 km)  
Asfalt: 48.4 km (91.67%)  
Makadam: 0 km  
Visinska razlika: 835 m  
Najviša to ka: 333 m  
Najniža to ka: 2 m  
Vrijeme vožnje: 2:00 - 2:30 h

### 405 Bistrocka Lucija 4/5



Labin - Skitava - Labin (38.7 km)  
Asfalt: 38.7 km 100%  
Makadam: 0 km  
Visinska razlika: 990 m  
Najviša to ka: 451 m  
Najniža to ka: 2 m  
Vrijeme vožnje: 1:30 - 2:00 h

Km	↑m	Symbol	⊕
0.2	308		Labin - stari grad, trg
1.3	313		Labin - Preska
3.7	313		Kopa
4.2	355		Kopa
7	443		Droplj
8.5	422		Gola
10.2	491		Mikaljini

Km	↑m	Symbol	⊕
8	15		Skitava
9	18.7		Viskovići - Ravni
10	23.3		Crni
11	25.6		Sveta Marina
12	28.9		Tominkovići
13	31.7		Preska
14	32.2		Preska

Km	↑m	Symbol	⊕
0.7	7		Rabac - obala
0.9	33		Rabac
1.1	44		Rabac
4.5	207		Rabac - Senari
5.3	202		Costa Rabac Labin
7.6	227		Labin - Kulture
8.3	220		Starci
12.2	271		Snašići
13.7	300		Marići
17.8	292		Županići
18.5	285		Županići - Skandulj
19.4	303		Marelići
20.2	294		Marelići - Stanje
20.5	286		Stanje
21.5	283		Santakazi
22.2	292		Nedežina
23	293		Nedežina
24.7	280		Gorica
25.5	274		Sirmac

Km	↑m	Symbol	⊕
20.6	289		Sirmac
21	26.3		Sirmac
22	27.7		TE Plomin
23	29.6		TE Plomin
24	29.9		TE Plomin
25	30.2		TE Plomin
26	30.7		TE Plomin
27	31		TE Plomin
28	31.2		Klavar
29	34.6		Knapci
30	36		Ripenda - Kras - Barmoti
31	39.3		M. Kosi
32	42.4		Rabac
33	43.9		Rabac - hoteli - Neptun
34	44.9		Rabac
35	46		Rabac
36	46.1		Rabac
37	46.4		Rabac

Km	↑m	Symbol	⊕
0	20		Raša - centar
0.1	23		Raša
5	6		dolina rijeke Raše
8.7	4		dolina rijeke Raše
10.2	6		dolina rijeke Raše
23.6	28		dolina rijeke Raše
24.8	39		Potpijan
25.2	28		Potpijan - Tupljak
25.7	29		Potpijan - Tupljak
27.1	31		Tupljak
29.5	46		dolina rijeke Raše
30.6	179		Zankovci
31.7	232		Miheli
32.4	219		Perasi
36.6	82		Lanišće
36.9	67		Lanišće
38	35		Baraki
38.6	43		polje epi
38.9	43		polje epi
39.2	31		polje epi

Km	↑m	Symbol	⊕
39.9	26		Kloštar
40.3	22		Kloštar
42	23		Nasip
42.4	20		Križnjica
42.8	38		Križnjica
43.8	84		Blaskovići
44.9	95		Blaskovići
45.6	118		Blaskovići
46.4	151		Kršan
51.9	298		Nedežina
54	273		Grasići
54.5	268		Grasići
56.3	280		Skandulj - Zgjidari
58.5	328		Sveti Martin
61.1	292		Marići
62	256		Snašići
63.2	273		Barbi
64	245		Barbi
64.2	220		Barbi
67.7	2		Raša

Km	↑m	Symbol	⊕
0	38		Rabac - cesta
3.3	195		Senari
4	189		
4.8	242		Labin
6.2	211		Labin
7.1	217		Labin - Starci
10.5	260		Snašići
12.3	292		Marići
17.1	280		Znjidari
19.1	270		Grasići

Km	↑m	Symbol	⊕
24.6	15		Raša
26.1	152		Kršan
38.5	285		Gorica
41.3	217		Labin - Starci
42.2	211		Labin
43.6	242		Labin
44.4	189		
45.1	195		Senari
52.8	38		Rabac - cesta

Km	↑m	Symbol	⊕
0	275		Labin - centar starog grada
0.3	248		Labin - centar starog grada
0.6	233		Labin - donji
1.5	199		Labin - Raša
15.9	131		Brovinja

Km	↑m	Symbol	⊕
28.9	199		Crni
31.2	22		Sveta Marina
34.6	292		Tominkovići
37.3	299		Preska
38.7	275		Labin - centar starog grada



#### Naglasci:

- Bella vista (vidikovac) oplahnuta "suzama sv. Lucije" - (ljekovita voda sv. Lucije i vidikovac Skitava - Kvarner na dlanu)
- Ravni - prekrasne plaže i surferski raj

Zelite li se iz grada umjetni kih galerija, sarmantnih crkavica i baroknih pala a otisnuti u beskraj neponovljivih pogleda na Kvarner te oplahnuti o i ljekovitim suzama sv. Lucije, izaberite stazu Bella vista. Kad se priklju ite na bijeli put koji e vas kroz Goru Glušići i odvesti

do Skitave, nastavite tom stazom sve do najviše to ke Labinstine odakle se pruža neponovljiv vidik na Kvarner, a za bistra vremena nazirajte se ak i obrisi Venecije. Tu je još uvijek živa predaja po kojoj su hrabri stanovnici Skitave 1661. godine izvojevali veliku pobjedu nad Turcima.

Samo kilometar od ure enog planinarskog doma "Skitava" nalazi se stijena iz koje izvire ljekovita voda. To su tzv. "suze sv. Lucije" koje navodno lije e slabovidnost i poteško e s vidom. Ako i ne vjerujete u Lucijine suze, jedno je sigurno - stoji i na toj stijeni, vidjet e sve do Italije! Zateknete li se ovdje preko vikenda, planinarski dom "Skitava" otvoren je za sve goste namjernike.

Sa Skitave se cestom spustite do turisti kog naselja Ravni na ijim se prekrasnim plažama možete okupati i odmiriti ili jednostavno uživati u vratolomijama surfera koji se tu rado okupljaju. Prolazite dalje Drenjem preko mjesta Crni, do i ete do staze koja vodi natrag do Gornjeg Labina, odakle ste i krenuli.

#### Naglasci:

- Zaboravljivi mirisi mediterana: "Biser Kvarnera" - Raba ka riva (gastromonija: morske delikacije tik do mora)
- Stazom venecijanskih plemenitaša, reformatora i umjetnika - stari grad Labin (barokne pala e starog grada, memorijalna zbirka Matije Vlačića i a Ilirika, umjetni kih galerije i crkve, Labin Art Republika)
- "Bijela cesta" - Dubrova (park skulptura Mediteranskog kiparskog simpozija)
- Narodni muzej

istarskoga rudarstva, danas je grad umjetni kih galerija i ateliera. Ljeti se Labin pretvara u grad umjetnosti, a na njegovim se ulicama održavaju najzna anije manifestacije suvremene umjetni ke scene (Labin Art Republika).

Po ete li ulicom G. Martinuzzi, sti i ete i do Fortice (vidikovac) odakle se pruža prekrasan pogled na Rabac, otok Cres i na najvišu Istarsku planinu - U ku. Spustite li se iz starog grada i u podnožju se priklju ite na pješaka ko - biciklisti ku stazu do Dubrove, sti i ete do prekrasnog parka skulptura u kojem se ve preko trideset godina tijekom ljeta odvija Mediteranski kiparski simpozij. Tu se nalazi preko 90 skulptura najpoznatijih hrvatskih i svjetskih umjetnika, a me u njima se posebno isti e tzv. "Bijela cesta", umjetni ko djelo par excellence. Ije dionice svake godine osmišljava i izra uje po jedan umjetnik. Staza vas potom od Nedežine vodi vinškom cestom do Svetoga Martina. Prolazite i kroz Snašće, Beci e i Vinež, sti i ete do Labina, a onda preko Ripende i do Gornjeg Rapca, odakle ete se lako spustiti do raba ke rive, mjesta s kojeg ste i krenuli!

#### Naglasci:

- Najmlja i grad u Istri - Raša 1936. (Pulitzerov organizirani grad rudara, rudarska zbirka u crkvi Sv. Barbare)
- Rezervat autohtonih istarskih životinja - Liburna
- Izmijenjeni krajolik: Jezero kojeg više nema - epi ko polje
- Romanti ne ruine: Kasteli Kozjak i Kršan

grad osmišljen za potrebe rudara i njihovih obitelji sa svim potrebnim sadržajima - od škole, bolnice, kina i sportske dvorane pa sve do crkve posve ene zaštitnici rudara sv. Barbare. Iako je danas rudarska aktivnost na podru ju Labinstine ugašena, tragove rudarske povijesti na i ete u crkvi sv. Barbare gdje se nalazi lijepa rudarska zbirka. Nastavite li dalje stazom, sti i ete do Mosta Raša. Tu se nalazi rezervat autohtonih istarskih doma ih životinja "Liburna". Uz druželjubive magarce i ostale sarmantne životinje, "Liburna" e vas razveseliti i posebno ure enom etnografskom zbirkom starih alata. Nastavite dalje makadamom uz rijeku Rašu uživajući i u ravni arskom krajoliku i sti i ete do Tupljaka, a od njega vas makadamska cesta vodi dalje do Zankovaca. Krenite zatim cestom u pravcu Kostri ana, Zatke i epi a, a nikako nemojte zaboravite posjetiti po etak tunela kroz koji je isušeno nekadašnje epi ko jezero te tako pretvoreno u plodnu poljoprivrednu zemlju. Sljede i su punktovi na ovoj stazi Kozjak i Kršan, tipi ni primjeri utvr enih naselja (kaštela) iznad epi kog polja.

Svakako ih istražite i prošete ih njihovim romanti nim ruševinama/ostacima. Prolazite i kroz Matijašće e, Gorenji Kraj pa kraj Drage preko Zullijana i Županića do Martinskog, sti i ete do Snašića, a zatim možete preko Barbi a opisati puni krug ove staze i vatrogasnim se putem vratiti na po etak - u rezervat Liburna.

#### Naglasci:

- Stazom venecijanskih plemenitaša, reformatora i umjetnika - stari grad Labin (barokne pala e starog grada, memorijalna zbirka Matije Vlačića i a Ilirika, umjetni kih galerije i crkve, Labin Art Republika)
- Baronova korta - Sv. Martin
- Kaštel nad kanjonom rijeke Raše - Šumber
- Najmlja e naselje u Istri - Potpijan
- Kaštel u kojem je uskrsnuo "Istarski razvod" - Kršan
- Narodni muzej

Iljepe, jednokatne, barokne pala e Lazzarini se etvrtastim tornjem na sjevernom ulazu. Nastavite li dalje preko Martinskog, sti i ete do Šumbera ije ime potlje e od feudalne obitelji Schönberg.

Tek nekoliko rastrkanih ku ica i okrugle kule nekadašnjih zidina kaštela i ni ostatak feudalnog dvora iz 17. st. nastalog na temeljima prethistorijske gradine izrasle nad kanjonom rijeke Raše. Vožnjom preko Potpijana, naselja nastalog uz okno danas zatvorenog rudnika kamenog ugljena, silazete do Kršana - feudalnog posjeda koji je ime dobio zbog stjenovitosti mjesta. Najkarakteristi ni je od svih utvr enih gradova Raške drage, Kršan je nikao na temeljima staroga rano srednjovjekovnog burga, a bio je nezavisna gospodstva u okviru Pazinske grofovije.

Danas je Kršan jedan od najo unavnijih kaštela u Istri. Upravo ovdje, me u visokim zidinama kršanskog kaštela, kojim dominira kvadratna kula ukrašena ljudskim likovima te obilježja župna crkva sv. Antuna, opata iz 17. st., prona en je 1850. godine jedan od najvažnijih srednjovjekovnih dokumenata - glasoviti "Istarski razvod". Pisan glagoljicom, a zatim i latinskim i njema kim jezikom, taj je tekst rasvijetlio posebno poglavlje Istarskoga srednjovjekovlja jer su u njemu jasno utvr ene oblasne granice! Nakon razgleda Kršana u Labin se vratite preko Nedežine i industrijske zone / OMV.

#### Naglasci:

- Stazom venecijanskih plemenitaša, reformatora i umjetnika - stari grad Labin (barokne pala e starog grada, memorijalna zbirka Matije Vlačića i a Ilirika, umjetni kih galerije i crkve, Labin Art Republika)
- Bellavista (vidikovac) oplahnuta "suzama sv. Lucije" - Ljekovita voda sv. Lucije i Kvarner na dlanu
- Skitava

vladavine Venecije ili pak arhitekturi s kraja 19. stolje a. Po ete li ulicom G. Martinuzzi, sti i ete do Fortice (vidikovac) odakle se pruža prekrasan pogled na Rabac, otok Cres i na najvišu Istarsku planinu - U ku.

Dalje krenite preko Salakovaca, Viskovića i Brovnja do sela Skitave, smještenog na visoravni isto ne obale Istre. To mjesto osebujujnog imena (ime je vlaškog podrijetla, a ozna ava ljude koji se sele - skitaju) nastalo je u 15. st. Stanovnici su bili Istro-Rumunji, odnosno pripadali su dijelu doseljene karavane Istro-Rumunja koja je bježala pred Turcima. Vrhunac je doživjelo izme u dva svjetska rata kada je brojalo ak 350 duša. Danas je gotovo potpuno pusto, s jedva etiri žitelja, a posje uju ga tek izletnici i hodo asnici jer se na obližnjem brijegu u stijeni skriva glasoviti izvor ljekovite vode koji ne presušeje ak ni za najve ih žega i vrv ina, a koji narod od davnina zove suzama sv. Lucije.

Izvorska ljekovita voda navodno lije i o ne bolesti a slabovidnima vra ije. Ako i ne vjerujete u ljekovitost vode, ne ete požaliti što ste došli: Skitava je mjesto odakle se prostire jedan od najve li anstvenijih pogleda na Kvarnerski zaljev, a za posebno vedra dana odavde se naziru ak i obrisi Venecije. Inspirirani prekrasnim prizorima, krenite zatim polako preko Skvaranske, Drenja i Svete Marine natrag do Labina, gdje je vaša avantura stazom Bistroke Lucije i po ela.

#### IMPRESUM

Nekladnik  
TZ Grads Labina  
T. F. +385 (0)51 885 560  
www.istra-bike.com

Ogjezi za turizam Istarske županije  
Turisti ka zajednica Istarske županije  
Plovačka 1, HR-52440 Poreč, Croatia  
T. +385 (0)52 452 797  
F. +385 (0)52 452 796

Suradnici na projektu  
Robert Faraguna  
MTB klub Istra Biko, Labin  
Patricija Zaničeli  
TZO Kršan

Urednik  
Rođmila Paška-Kos

Koncept i dizajn  
Stacio Senica, Poreč

Naslovnica  
Digital, Zagreb

Fotografije  
Arhiv TZ Labin,

Titak  
Kerschhoffert, Zagreb, 2011

www.istra.com  
www.istra-bike.com



